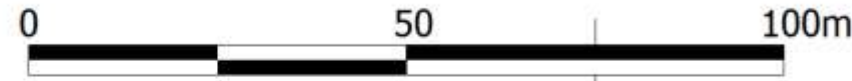


# ZMIANA MIEJSCOWEGO PLANU ZAGOSPODAROWANIA PRZESTRZENNEGO TERENU OSIEDLA WSCHÓD I i II W CZŁUCHOWIE

Załącznik Nr 1 do uchwały nr .....  
Rady Miejskiej w Człuchowie z dnia .....

ORGAN SPORZĄDZAJĄCY  
BURMISTRZ MIASTA CZŁUCHOWA

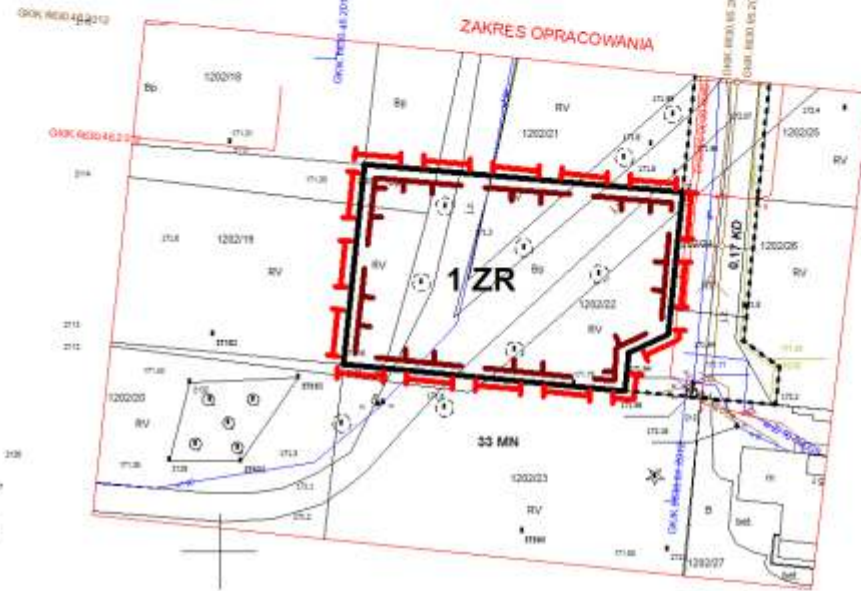
RYSUNEK ZMIANY PLANU  
SKALA 1:1000



MAPA SYTUACYJNO - WYSOKOŚCIOWA

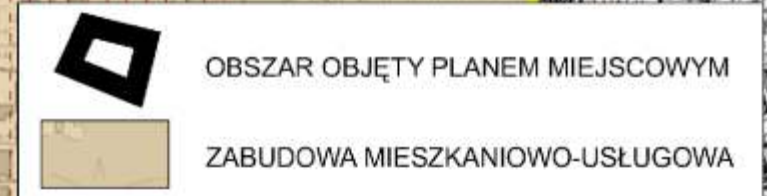
SKALA 1:1000

do celów projektowych



WYRYS ZE STUDIUM UWARUNKOWAŃ I KIERUNKÓW ZAGOSPODAROWANIA PRZESTRZENNEGO MIASTA CZŁUCHOWA

SKALA 1:5000



GEODETA UPRAWNIONY  
inż. SŁAWOMIR DZIUBA  
ŚWIADCZENIE GGK NR 20679

GEODETA  
mgr inż. Anna Patubicka

Łożrzaga się, że opracowana mapa może nie to wiaroć pełnej informacji o przebiegu przewodów podziemnych, których z powodu braku danych z instytucji branżowych oraz stosowanych metod pomiaru ujawnienie jest niemożliwe

Starostwo Powiatowe w Człuchowie  
POWIATOWY OŚRODEK DOKUMENTACJI GEODEZYJNO - KARTOGRAFICZNEJ  
D.Z. 6640.452.7P12  
za zgodność z oryginałem  
18.06.2012  
data

zgodnie z art. 18 ustawy z dnia 17.05.1984 - Prawo geodezyjne i kartograficzne tj. Dz. U. 2000 r. Nr 100, poz. 1086 ze zm. rozpowszechnianie, rozprowadzanie oraz reprodukcowanie w celu rozpowszechniania i rozprowadzania niniejszej mapy wymaga **rozwoleńia Starosty Człuchowskiego**  
Starostwo Powiatowe w Człuchowie  
Wydział Geodezji Kartografii i Katastru  
Powiatowy Ośrodek Dokumentacji Geodezyjnej i Kartograficznej  
W obszarze oznaczonym symbolem ..... Deklaracja o braku kolizji z mapą zasadniczą i innymi mapami sytuacyjnymi i mapami tematycznymi w skali 1:1000000 i 1:500000 w obszarze powiatowym w Człuchowie  
Niniejsza mapa jest zgodna z mapą zasadniczą i innymi mapami tematycznymi w skali 1:1000000 i 1:500000 w obszarze powiatowym w Człuchowie  
Projektowane oznaczenia i linie regulacyjne nie stanowią gwarancji, że nie będą w przyszłości wytyczone i wykonane w rzeczywistości  
wziane do wytyczenia i wykonania w rzeczywistości  
Człuchów, dnia 18.06.2012  
mgr inż. Michał Krywicki  
Inspektor Wydziału Geodezji i Kartografii Starostwa Powiatowego w Człuchowie

**OZNACZENIA OBOWIĄZUJĄCE**

**PRZEZNACZENIE TERENÓW**

ZR	TEREN ZIELENI REKREACYJNEJ
1	NUMER PORZĄDKOWY

**OZNACZENIA GRAFICZNE**

- GRANICA OBSZARU OBJĘTEGO ZMIANĄ PLANU
- LINIA ROZGRANICZAJĄCA TERENY O RÓŻNYM PRZEZNACZENIU LUB RÓŻNYCH ZASADACH ZAGOSPODAROWANIA
- STREFA OGRANICZONEJ OCHRONY ARCHEOLOGICZNEJ VIII

**OZNACZENIA INFORMACYJNE**

- 0.18 KD LINIE REGULACYJNE ORAZ PRZEZNACZENIE TERENÓW POZA OBSZAREM OBJĘTYM ZMIANĄ PLANU