


ZMIANA MIEJSCOWEGO PLANU ZAGOSPODAROWANIA PRZESTRZENNEGO
TERENU OSIEDLA WSCHÓD I II W CZŁUCHOWIE

RYSUNEK ZMIANY PLANU

SKALA 1:1000



Załącznik Nr 2 do uchwały nr
Rady Miejskiej w Człuchowie z dnia

ORGAN SPORZĄDZAJĄCY
BURMISTRZ MIASTA CZŁUCHOWA

OZNACZENIA OBOWIĄZUJĄCE
PRZEZNACZENIE TERENÓW

MN	TEREN ZABUDOWY MIESZKANIOWEJ JEDNORODZINNEJ
KDW	TEREN KOMUNIKACJI, DROGA WEWNĘTRZNA
2 - 4	NUMER PORZĄDKOWY

OZNACZENIA GRAFICZNE

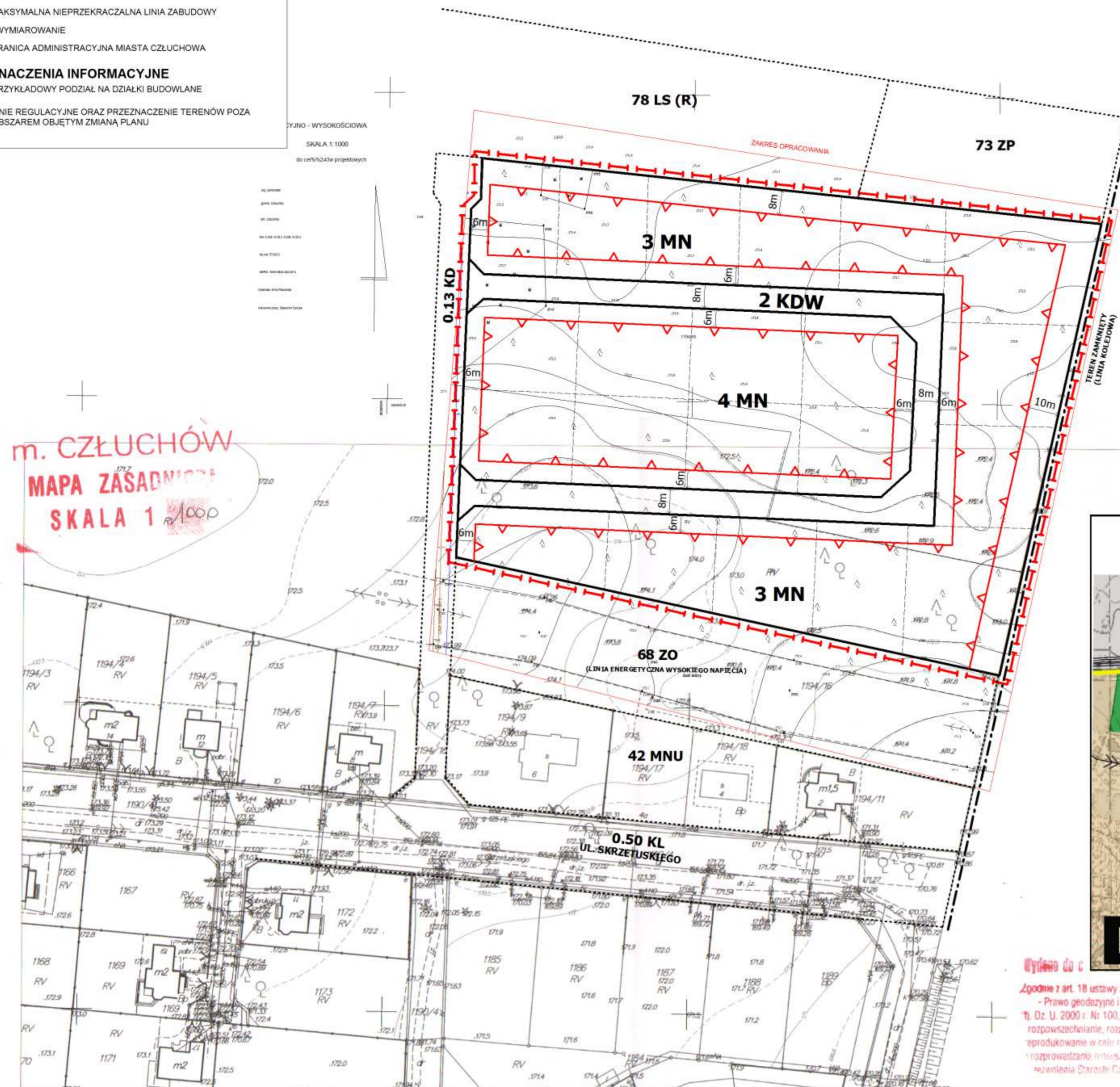
- GRANICA OBSZARU OBJĘTEGO ZMIANĄ PLANU
- LINIA ROZGRANICZAJĄCA TERENY O RÓŻNYM PRZEZNACZENIU LUB RÓŻNYCH ZASADACH ZAGOSPODAROWANIA
- MAKSYMALNA NIEPRZEKRACZALNA LINIA ZABUDOWY
- ZWYMIAROWANIE
- GRANICA ADMINISTRACYJNA MIASTA CZŁUCHOWA

OZNACZENIA INFORMACYJNE

- PRZYKŁADOWY PODZIAŁ NA DZIAŁKI BUDOWLANE
- LINIE REGULACYJNE ORAZ PRZEZNACZENIE TERENÓW POZA OBSZAREM OBJĘTYM ZMIANĄ PLANU

WYSOKOŚCIOWA
SKALA 1:1000
do ceł%243w projektowych

m. CZŁUCHÓW
MAPA ZASADNICZA
SKALA 1:1000



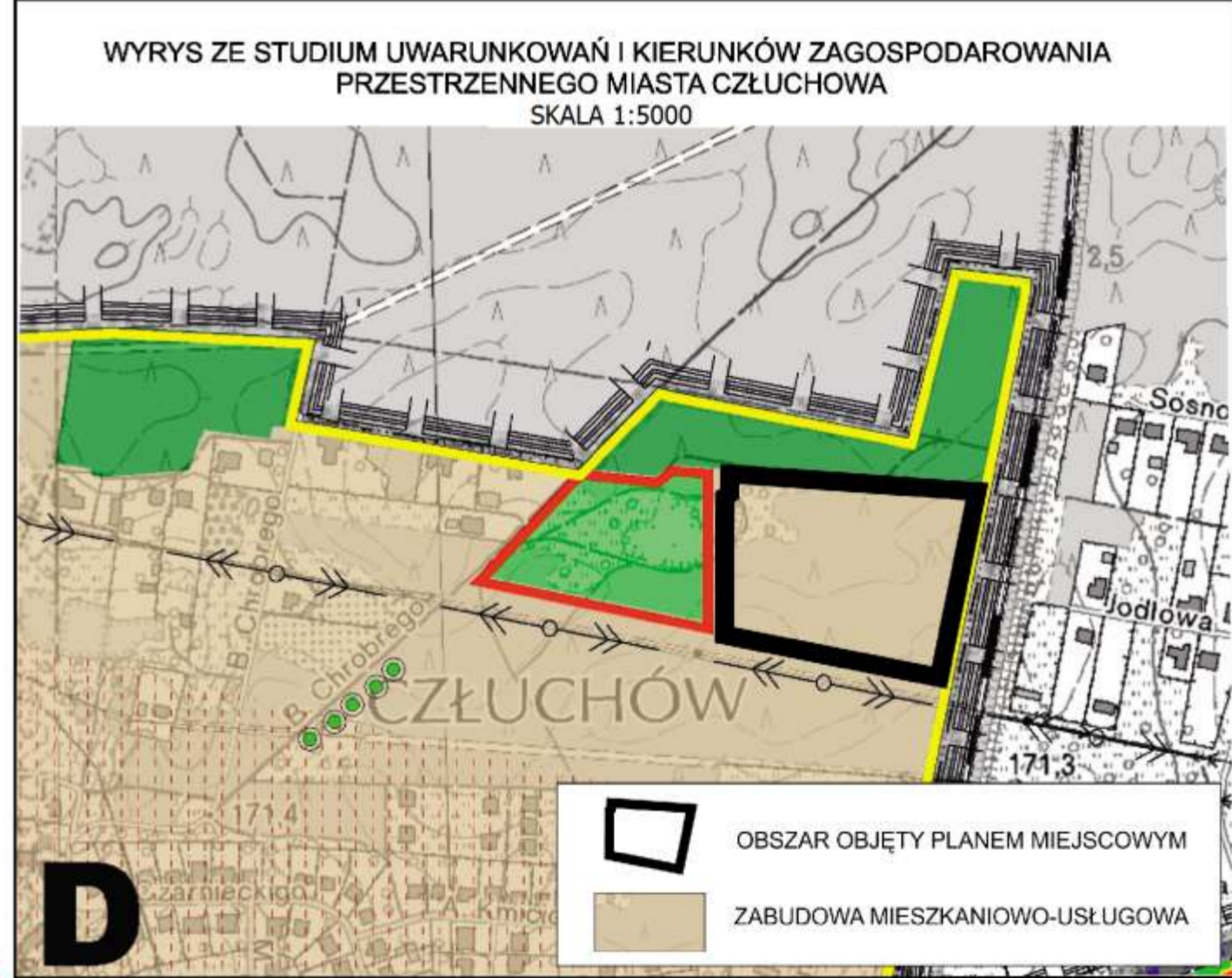
GEODETA UPRAWNIONY
inż. SŁAWOMIR DZIUBA
ŚWIADCTWO GOK NR 20679
GEODETA
mgr inż. Anna Raluyńska

Uwaga: Zastrzeżenie, że opracowanie może zostać użyte do celów innych niż te, do których zostało wykonane, bez zgody autora. Wszelkie zmiany i uzupełnienia należy zgłaszać do autora. Wszelkie koszty ponosi zamawiający.

Zgodnie z art. 18 ustawy z dnia 17.05.1989 r. - Prawo geodezyjne i kartograficzne, tj. Dz. U. 2000 r. Nr 100, poz. 1086 ze zm. rozpowszechnianie, rozprowadzanie oraz reprodukcje w celach rozpowszechniania i rozprowadzanie niniejszej mapy wymaga zezwolenia Starosty Człuchowskiego.

Starostwo Powiatowe w Człuchowie
Powiatowy Ośrodek Dokumentacji Geodezyjno-Kartograficznej
DZ. 6640.452.2012
za zgodność z oryginałem
Nr ewid. 18.06.2012
mgr inż. Marek Krawiec
mgr inż. Andrzej Krawiec

Starostwo Powiatowe w Człuchowie
Wydział Geodezyjno-Kartograficzny
DZ. 6640.452.2012
za zgodność z oryginałem
Nr ewid. 18.06.2012
mgr inż. Marek Krawiec
mgr inż. Andrzej Krawiec



Wydano do c
Zgodnie z art. 18 ustawy z dnia 17.05.1989 r. - Prawo geodezyjne i kartograficzne, tj. Dz. U. 2000 r. Nr 100, poz. 1086 ze zm. rozpowszechnianie, rozprowadzanie oraz reprodukcje w celach rozpowszechniania i rozprowadzanie niniejszej mapy wymaga zezwolenia Starosty Człuchowskiego.