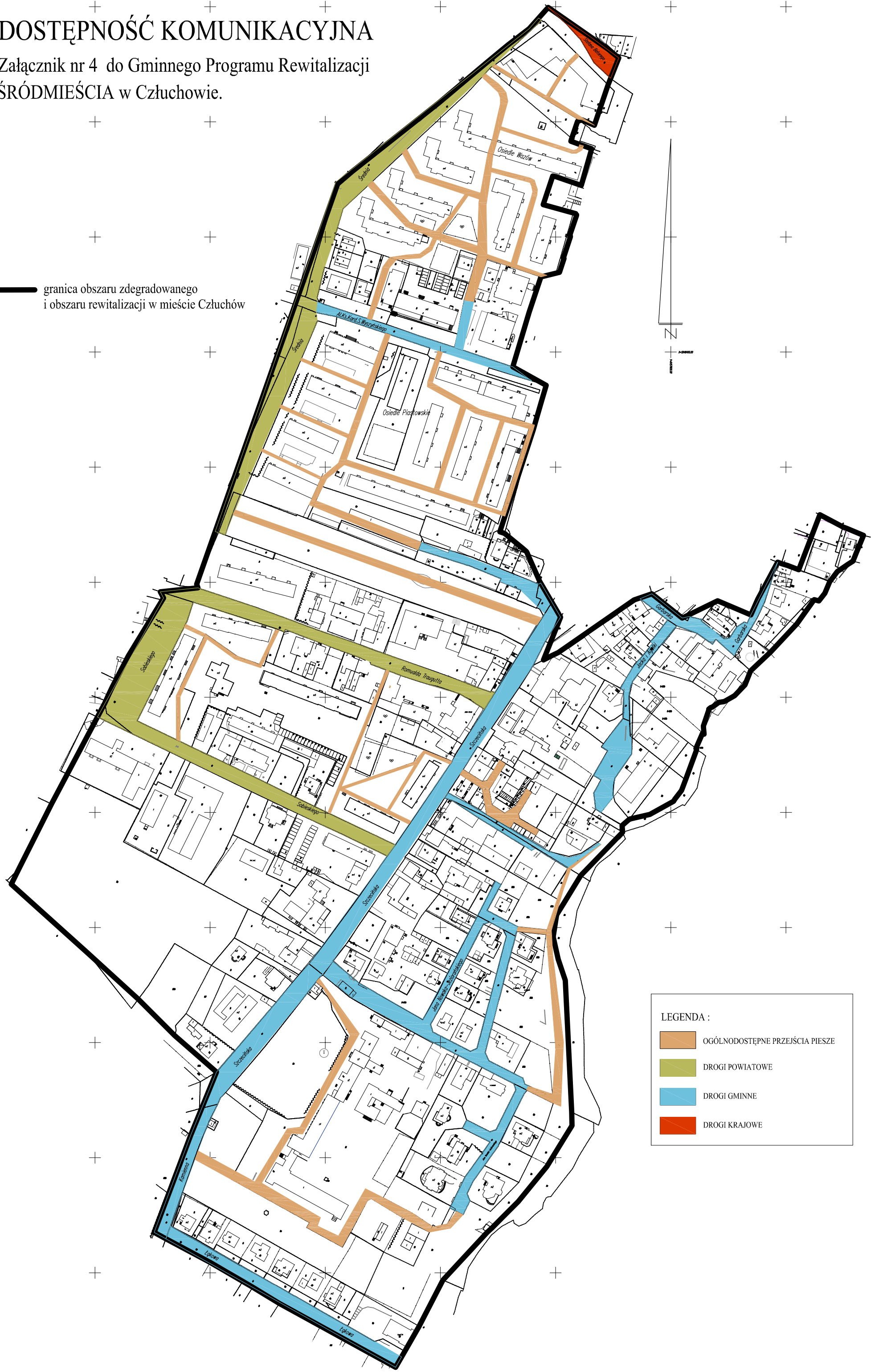






DOSTĘPNOŚĆ KOMUNIKACYJNA

Załącznik nr 4 do Gminnego Programu Rewitalizacji
ŚRÓDMIEŚCIA w Człuchowie.

— granica obszaru zdegradowanego
i obszaru rewitalizacji w mieście Człuchów



LEGENDA :

	OGÓLNODOSTĘPNE PRZEJŚCIA PIESZE
	DROGI POWIATOWE
	DROGI GMINNE
	DROGI KRAJOWE