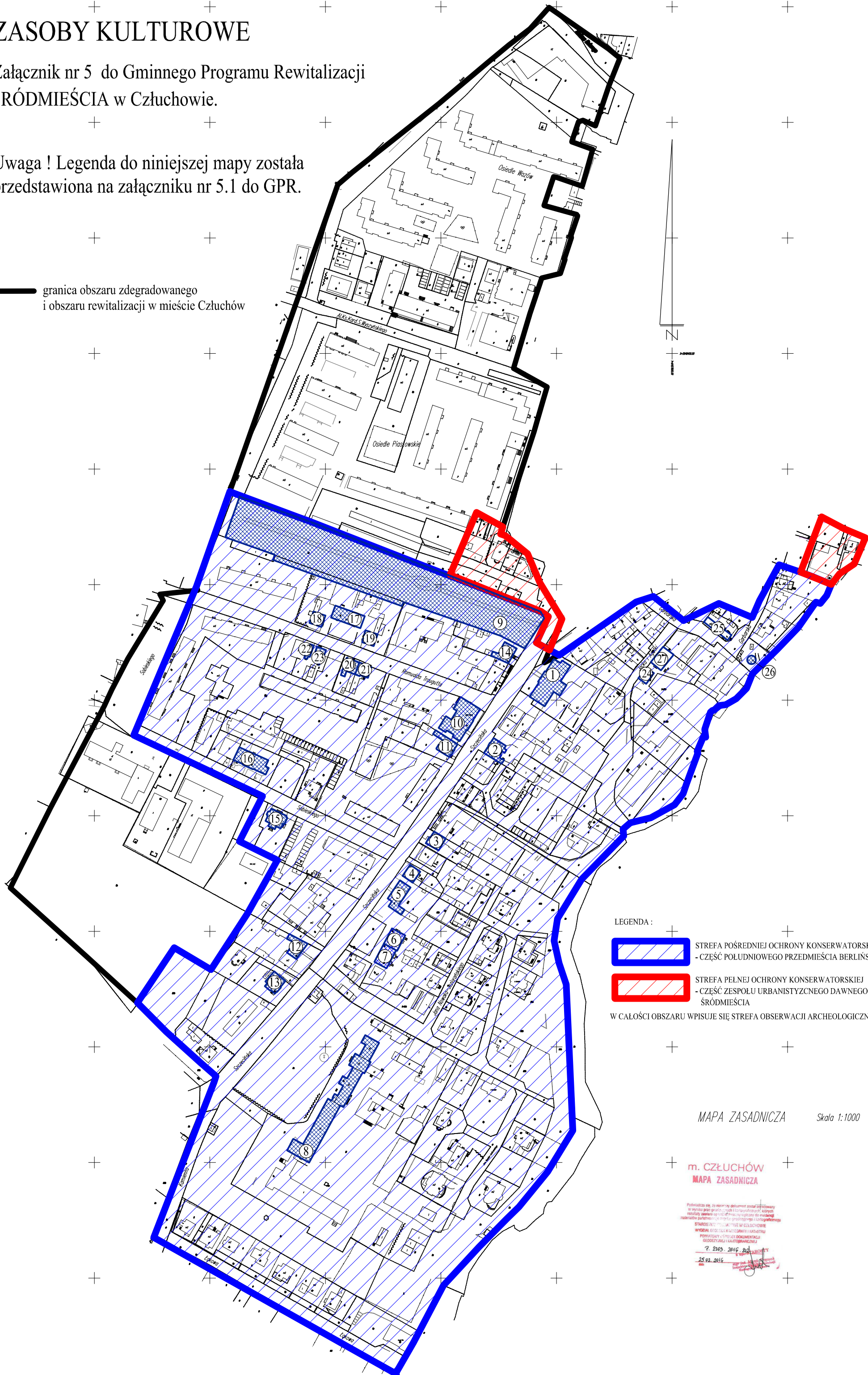


ZASOBY KULTUROWE



Załącznik nr 5 do Gminnego Programu Rewitalizacji
ŚRÓDMIEŚCIA w Człuchowie.

Uwaga ! Legenda do niniejszej mapy została
przedstawiona na załączniku nr 5.1 do GPR.

— granica obszaru zdegradowanego
i obszaru rewitalizacji w mieście Człuchów



LEGENDA :

-  STREFA POŚREDNIEJ OCHRONY KONSERWATORSKIEJ
- CZĘŚĆ POŁUDNIOWEGO PRZEDMIEŚCIA BERLIŃSKIEGO
 -  STREFA PEŁNEJ OCHRONY KONSERWATORSKIEJ
- CZĘŚĆ ZESPOŁU URBANISTYCZNEGO DAWNEGO
ŚRÓDMIEŚCIA
- W CAŁOŚCI OBSZARU WPISUJE SIĘ STREFA OBSERWACJI ARCHEOLOGICZNEJ J VIII

MAPA ZASADNICZA Skala 1:1000

m. CZŁUCHÓW
MAPA ZASADNICZA

Podnosić się, to nieznajemy detament...
w tym celu...
WYDZIAŁ GEOLOGII, KARTOGRAFII I INŻYNIERII
GEODEZYJNEJ I KARTOGRAFICZNEJ
7. 2105 - 2016
25.02.2016